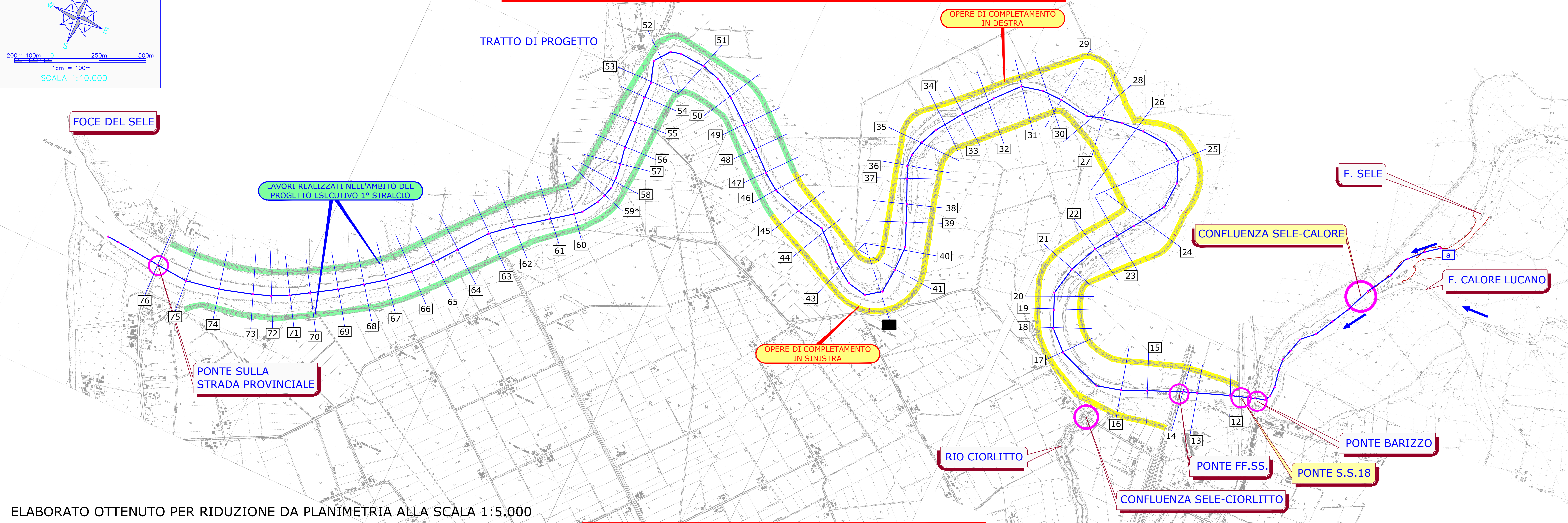
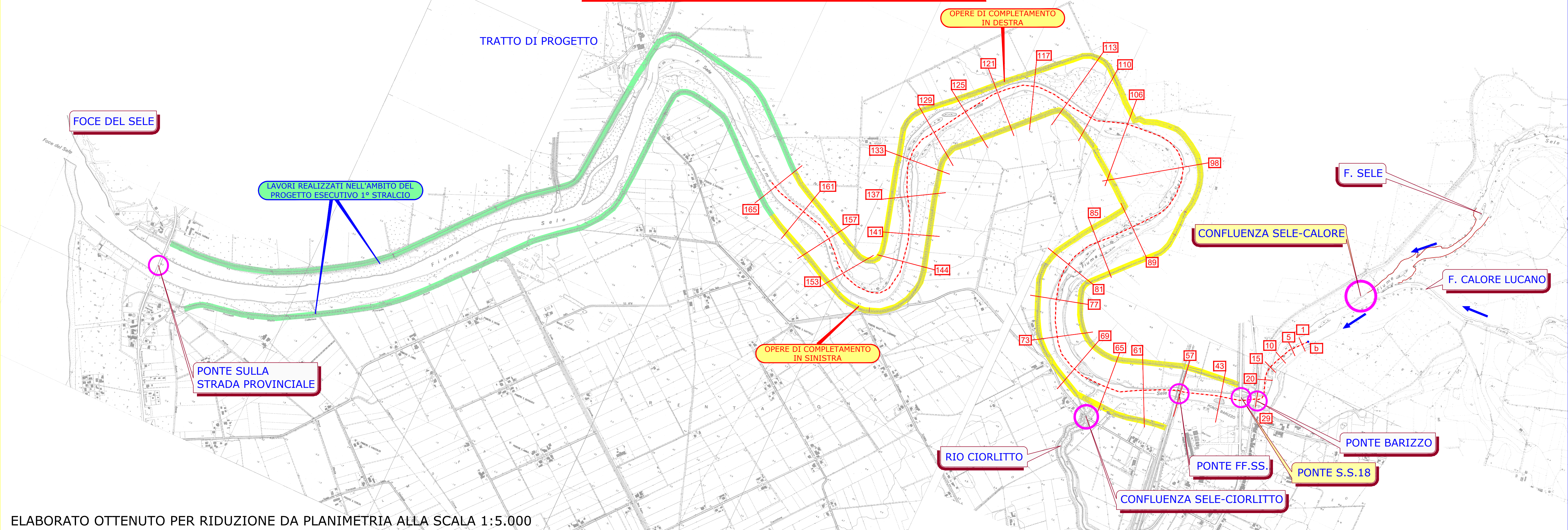


SEZIONI DEL F. SELE - PROGETTO DEFINITIVO 2014



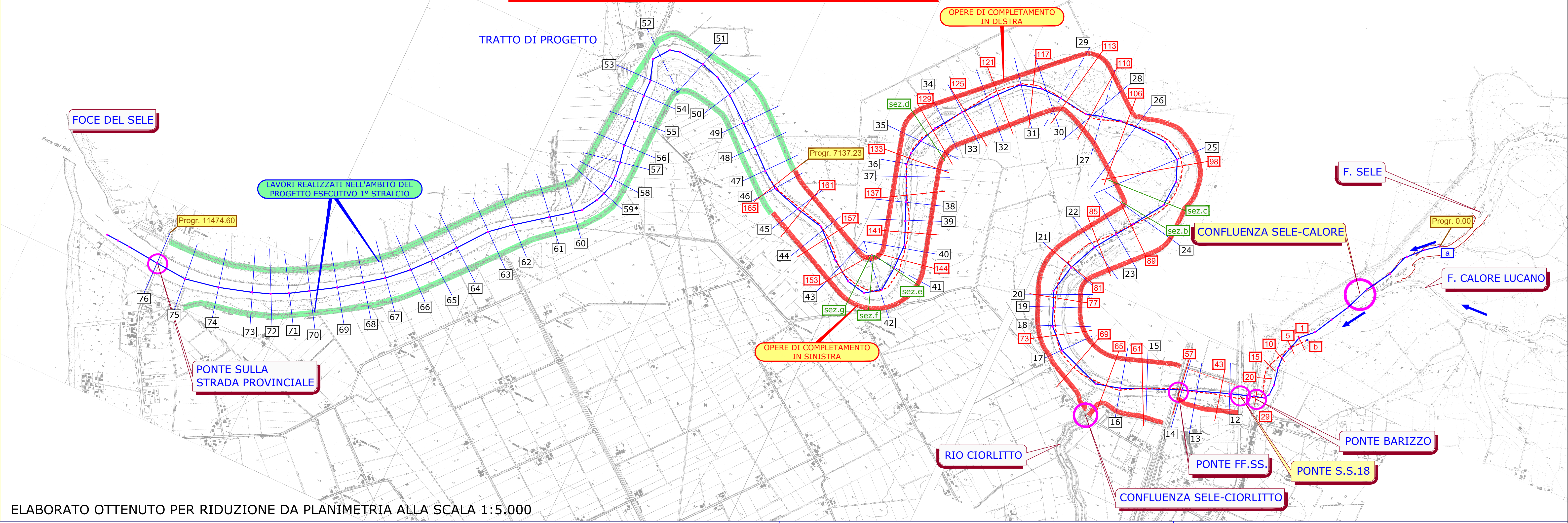
ELABORATO OTTENUTO PER RIDUZIONE DA PLANIMETRIA ALLA SCALA 1:5.000

SEZIONI DEL F. SELE - RILIEVO 2016



ELABORATO OTTENUTO PER RIDUZIONE DA PLANIMETRIA ALLA SCALA 1:5.000

SEZIONI DEL F. SELE - PROGETTO 2017



ELABORATO OTTENUTO PER RIDUZIONE DA PLANIMETRIA ALLA SCALA 1:5.000

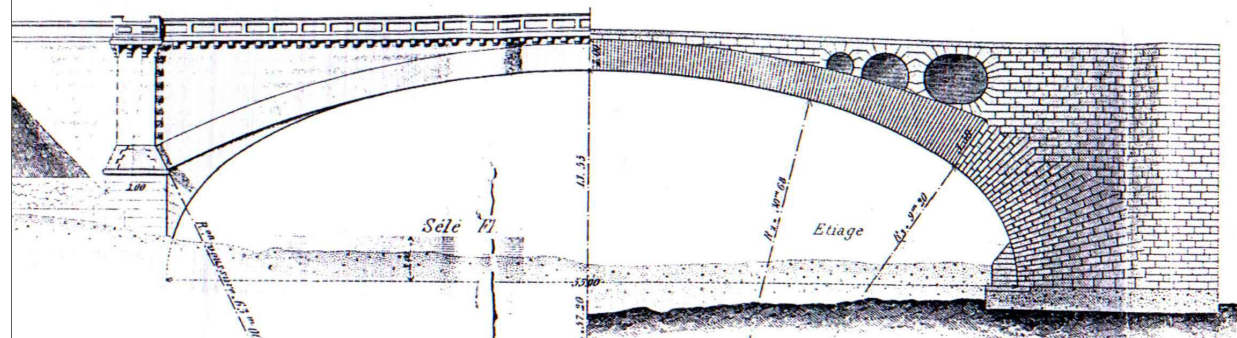
LEGENDA

- Sezioni Progetto Definitivo 2014
- Sezioni Rilievo 2016
- Sezioni integrative (su base Rilievo 2016)
- Asse fiume come da Progetto Definitivo 2014
- Asse fiume come da Rilievo 2016
- Intervento di progetto 2017

CONSORZIO BONIFICA DI PAESTUM

REGOLARIZZAZIONE CONFLUENZA FIUMI SELE-CALORE LUCANO- ADEGUAMENTO E SISTEMAZIONE DEGLI ARGINI ESISTENTI DEL FIUME SELE

PROTOCOLLO DI INTESA
CONSORZIO DI BONIFICA E COMUNE DI CAPACCIO PAESTUM
PROGETTO DEFINITIVO
(Lavori di completamento)
(Adeguate agli esiti della Conferenza dei Servizi)



TAV. Planimetria di raffronto: sezioni del G-1.3* Progetto Definitivo 2014; sezioni da Rilievo 2016; sezioni di Progetto 2017

SCALA 1:10.000

PROGETTAZIONE A CURA DELL'AREA TECNICA DEL CONSORZIO BONIFICA DI PAESTUM

Ing. Guido CONTINI
geom. Roberto CHIARELLI
geom. Antonio Del Prete
geom. Angelo Iorio
geom. Pietro Mancino

RESPONSABILE UNICO DEL PROCEDIMENTO
arch. Rodolfo SABELLI

STUDIO IDROLOGICO IDRAULICO E CONSULENZA PER LA PROGETTAZIONE
Ing. Vincenzo NAPOLI

GEOLOGIA
dott. geol. Giuseppe CARRATU'
RELAZIONE VEGETAZIONALE
dott.ssa Roberta CATALDO

INDAGINI GEOGNOSTICHE E PROVE DI LABORATORIO
R.P. GROUP S.r.l.
RILIEVI TOPOGRAFICI
GEO 3 Art S.r.l.

NOVEMBRE 2017